

ПРОТОКОЛ № 5

общего собрания участников долевой собственности на земельный участок с кадастровым номером 23:07:0203000:82 станция Новотитаровская Динского района Краснодарского края

Дата проведения собрания: 24 августа 2022 года.

Место проведения: Краснодарский край, Динской район, ст. Новотитаровская, ул. Советская, 61.

Общее собрание участников долевой собственности на земельный участок с кадастровым номером 23:07:0203000:82 проводится в соответствии со статьей 14.1. Федерального закона от 24.07.202 № 101-ФЗ «Об обороте земель сельскохозяйственного назначения» по инициативе администрации Новотитаровского сельского поселения Динского района Краснодарского края по месту расположения земельного участка в связи с обращением руководителя направления земельного кадастра акционерного общества «Управления перспективных технологий» по вопросу заключения соглашения об осуществлении публичного сервитута для размещения линейного объекта федерального значения «Волоконно-оптическая линия связи Новорождественская-Темрюк» согласно Приказу министерства цифрового развития, связи и массовых коммуникаций Российской Федерации № 206 от 15.03.2022 г.

В соответствии с требованиями Федерального закона от 24.07.2002 года №101-ФЗ «Об обороте земель сельскохозяйственного назначения» участники общей долевой собственности извещены о предстоящем проведении собрания и о его повестке дня путем публикации информационного сообщения в газете «Трибуна» № 27 (12382) от 07.07.2022 г., а также путем размещения такого сообщения на официальном сайте администрации Новотитаровского сельского поселения Динского района в сети «Интернет» и на информационных щитах администрации Новотитаровского сельского поселения Динского района Краснодарского края.

Кроме участников долевой собственности на общем собрании присутствует уполномоченные доверенные лица от администрации Новотитаровского сельского поселения Динского района Барсова Ольга Александровна, Бережная Любовь Ивановна, Бережная Елена Сергеевна, а также представитель АО «Управление перспективных технологий» по доверенности Кислиенко Виталий Витальевич.

Время начала регистрации участников собрания: 09 часов 30 минут.

Регистрация окончена в 10 часов 00 минут.

Уполномоченные должностные лица администрации Барсова Ольга Александровна и Бережная Любовь Ивановна удостоверили полномочия присутствующих на собрании лиц.

По результатам регистрации установлено следующее. На земельном участке с кадастровым номером 23:07:0203000:82 площадью 547013 кв.м

согласно данным ЕГРН на дату проведения собрания числится участников долевой собственности в количестве 14 человек. На собрании присутствует 1 участник долевой собственности, что составляет 7,1 % от общего числа участников долевой собственности. Присутствующий на собрании участник владеет 286000 кв. м из 547013 кв. м земельного участка с кадастровым номером 23:07:0203000:82, что составляет 52,3 % от общей площади участка.

Согласно п. 5 ст. 14.1 Федерального закона от 24.07.2002 г. № 101 «Об обороте земель с/х назначения» общее собрание считается правомочным в случае присутствия на нем участников долевой собственности, составляющих не менее 50 процентов их общего числа или, если способ указания размера земельной доли допускает сопоставление долей в праве общей собственности на земельный участок, владеющих более чем 50 процентами таких долей.

При таком количестве участников долевой собственности и долей общее собрание считается правомочным.

Возражений относительно кворума не поступило.

Данное собрание участников долевой собственности на земельный участок с кадастровым номером 23:07:0203000:82 считается правомочным.

Поскольку доли выражены в виде простой дроби, т. е. способ указания земельных долей сопоставляется, решение по повестке дня считается принятым, если за него проголосовали участники общего собрания, владеющие в совокупности более, чем 50 процентами долей общего числа долей собственников, присутствующих на общем собрании.

Время начала проведения собрания 10 часов 00 минут.

Повестка дня общего собрания:

1. Избрание председателя общего собрания участников долевой собственности, секретаря собрания, счетной комиссии.
2. Выборы представителя (лица), уполномоченного от имени участников долевой собственности без доверенности действовать при согласовании местоположения границ земельных участков, одновременно являющихся границей земельного участка, находящегося в долевой собственности, при обращении с заявлением о проведении государственного кадастрового учета и (или) государственной регистрации прав на недвижимое имущество в отношении земельного участка, находящегося в долевой собственности, и образуемых из него земельных участков, а также заключать договоры аренды данного земельного участка, соглашения об установлении сервитута, об осуществлении публичного сервитута в отношении данного земельного участка или соглашения об изъятии недвижимого имущества для государственных или муниципальных нужд (далее – уполномоченное общим собранием лицо), в том числе об объеме и о сроках таких полномочий.

Собрание открыла уполномоченное лицо от администрации Новотитаровского сельского поселения Динского района Барсова О. А. и указала, что кворум имеется, огласила участникам повестку дня, разъяснила, что

данная повестка дня была опубликована в газете «Трибуна» от 07.07.2022 г, размещено на сайте администрации, а также на информационном щите администрации. Указала, что первым вопросом повестки дня является избрание председателя, секретаря и счетной комиссии собрания. Участники долевой собственности предложили на место председателя собрания Барсову Ольгу Александровну, секретаря – Бережную Любовь Ивановну, членом счетной комиссии определить Бережную Елену Сергеевну. Вопрос вынесен на голосование.

Результаты голосования:

«За» - 28,6 га – 100%.

«Против» - 0.

«Воздержались» - 0.

По результатам голосования принято решение: избрать председателем собрания Барсову Ольгу Александровну, секретарем Бережную Любовь Ивановну, членом счетной комиссии Бережную Елену Сергеевну.

Избранный председатель огласила повестку дня. Пояснила, что решения по повестке дня согласно п. 8 ст. 14.1 № 101-ФЗ от 24.07.2002 г «Об обороте земель сельскохозяйственного назначения» принимаются открытым голосованием.

По второму вопросу повестки дня «О лице, уполномоченном от имени участников долевой собственности без доверенности действовать при согласовании местоположения границ земельных участков, одновременно являющихся границей земельного участка, находящегося в долевой собственности, при обращении с заявлениями о проведении государственного кадастрового учета и (или) государственной регистрации прав на недвижимое имущество в отношении земельного участка, находящегося в долевой собственности, и образуемых из него земельных участков, а также заключать договоры аренды данного земельного участка, соглашения об установлении сервитута, об осуществлении публичного сервитута в отношении данного земельного участка или соглашения об изъятии недвижимого имущества для государственных или муниципальных нужд (далее-уполномоченное лицо), в том числе об объеме и сроках таких полномочий» представитель АО «УПТ» пояснил, что в связи с оформлением разрешительной документации для размещения линейного объекта федерального значения «Волоконно-оптическая линия связи «Новорождественская-Темрюк» согласно приказу Министерства цифрового развития, связи и массовых коммуникаций Российской Федерации от 15.03.2022 г. № 206, требуется подписание соглашения об осуществлении публичного сервитута с уполномоченным от имени участников долевой собственности лицом. Председатель предложила определить согласно второму вопросу повестки дня уполномоченное лицо, а также объем и срок его полномочий.

Представители ООО «Агрохолдинг Васюринский» внесли предложение принять объем полномочий полностью по второму пункту повестки дня сроком на три года и избрать уполномоченным общим собранием лицом Сербина Дениса Юрьевича, 09.02.1978 г. р., пол: мужской, место рождения: город Санкт-Петербург, гражданство Российская Федерация, паспорт 03 08 906510 выдан ОУФМС России по Краснодарскому краю в Динском районе 16.05.2008 года, код подразделения 230-033, зарегистрированного по адресу: РФ, Краснодарский край, Динской район, станица Динская, ул. Есенина, 13 со следующими полномочиями в отношении земельного участка сельскохозяйственного назначения с кадастровым номером 23:07:0203000:82 площадью 547013 кв м: от имени участников долевой собственности без доверенности действовать при согласовании местоположения границ земельных участков, одновременно являющихся границей земельного участка, находящегося в долевой собственности, при обращении с заявлениями о проведении государственного кадастрового учета и (или) государственной регистрации прав на недвижимое имущество в отношении земельного участка, находящегося в долевой собственности, и образуемых из него земельных участков, а также заключать договоры аренды данного земельного участка, соглашения об установлении сервитута, об осуществлении публичного сервитута в отношении данного земельного участка или соглашения об изъятии недвижимого имущества для государственных или муниципальных нужд.

На голосование вынесено предложение ООО «Агрохолдинга «Васюринский».

Результаты голосования:

«За» - 28,6 га -100 %.

«Против» - 0.

«Воздержались» - 0.


По результатам голосования по второму вопросу повестки дня принято решение:


Избрать уполномоченным общим собранием лицом Сербина Дениса Юрьевича, 09.02.1978 г. р., пол: мужской, место рождения: город Санкт-Петербург, гражданство Российская Федерация, паспорт 03 08 906510 выдан ОУФМС России по Краснодарскому краю в Динском районе 16.05.2008 года, код подразделения 230-033, зарегистрированного по адресу: РФ, Краснодарский край, Динской район, станица Динская, ул. Есенина, 13 со следующими полномочиями в отношении земельного участка сельскохозяйственного назначения с кадастровым номером 23:07:0203000:82 площадью 547013 кв м: от имени участников долевой собственности без доверенности действовать при согласовании местоположения границ земельных участков, одновременно являющихся границей земельного участка, находящегося в долевой собственности, при обращении с заявлениями о проведении государственного

кадастрового учета и (или) государственной регистрации прав на недвижимое имущество в отношении земельного участка, находящегося в долевой собственности, и образуемых из него земельных участков, а также заключать договоры аренды данного земельного участка, соглашения об установлении сервитута, об осуществлении публичного сервитута в отношении данного земельного участка или соглашения об изъятии недвижимого имущества для государственных или муниципальных нужд. Срок полномочий указанного лица – 3 года.


Время окончания собрания 10.15.

Уполномоченные должностные
лица администрации
Новотитаровского сельского
поселения Динского района


Барсова О. А.
(председатель собрания)


Бережная Л. И.
(секретарь собрания)

Доверенное лицо АО «УПТ»


Кислиенко В. В.